

PÊCHE DANS LA ZONE 10

Le **tableau 1** présente les **périodes de pêche et les limites quotidiennes de prise** des poissons d'intérêt sportif du Québec, pour la **zone 10**. Il existe de nombreuses **exceptions** à ces périodes de pêche et à ces limites de prise et de longueur. Pour les connaître, consultez le **tableau 2** ainsi que la section *Limites de prise, de possession et de longueur*, page 00.


Tableau 1 – Périodes de pêche et limites de prise (Zone 10)






ESPÈCE/limite de prise	1 ^{er} avril 2012 – 31 mars 2013	1 ^{er} avril 2013 - 31 mars 2014
Bar rayé	Pêche interdite	Pêche interdite
Achigan [6 en tout]	15 juin – 31 mars	14 juin – 31 mars
Brochet [6 en tout] et doré ¹ [6 en tout]	18 mai – 31 mars	17 mai – 31 mars
Esturgeon [1 en tout]	15 juin – 31 oct.	15 juin – 31 oct.
Maskinongé [1]	15 juin – 30 nov.	14 juin – 30 nov.
Ombles [10 en tout], ouananiche [3], truite [5 en tout], touladi ¹ et ombles moulac ¹ [2 en tout]	27 avril – 16 sept.	26 avril – 15 sept.
Éperlan [120], grand corégone [5], marigane noire [30], perchaude [50] et autres espèces [aucune limite]	<i>Toute l'année</i>	<i>Toute l'année</i>

Tableau 2 – Exceptions aux périodes de pêche (Zone 10)

ATTENTION – Les plans d'eau suivants ont des périodes de pêche différentes de celles indiquées dans le tableau précédent des périodes et des contingents **pour la zone 10**. Pour plus de précisions, adressez-vous à un bureau du Ministère. Les limites de prises sont celles indiquées dans le tableau 1 pour cette zone, sauf mention contraire entre [crochets].

	2012-2013	2013-2014
Lacs : de l'Argile (canton Villeneuve) ²⁶ , des Cèdres et Petit lac des Cèdres (cantons Bouchette et Maniwaki), Heney (cantons Hincks et Northfield) ²⁶ , Pemichangan (cantons Blake et Hincks) ²⁶ , Rognon (46°04' N 74°48'O), à la Truite (canton Blake)		
Achigan	15 juin – 30 nov.	14 juin – 30 nov.
Brochet, doré	18 mai – 30 nov.	17 mai – 30 nov.
Ombles, touladi, truite	27 avril – 16 sept.	26 avril – 15 sept.
Autres espèces	27 avril – 30 nov.	26 avril – 30 nov.
Petit ruisseau des Cèdres , entre sa source et son embouchure dans le Petit lac des Cèdres.		
Achigan	23 juin – 16 sept.	23 juin – 15 sept.
Autres espèces	27 avril – 16 sept.	26 avril – 15 sept.
Lacs : Babiche (Notre-Dame-de-Pontmain), Fiset		
Ombles de fontaine	<i>Mêmes que la zone et 2 mars 2013 – 24 mars 2013</i>	<i>Mêmes que la zone et 1^{er} mars 2014 – 23 mars</i>

Autres espèces*Mêmes que la zone**Mêmes que la zone*Lacs : à la **Barbue** (46°03' N 75°54' O, canton Northfield),**Boutin** (46°16' N 76°06' O, canton Bouchette), **Croche** (canton Hartwell), **Dénommé** (46°12'59" N 76°04'30" O, canton Bouchette, municipalité de Blue Sea), **du Dépôt** (45°59' N 76°41' O), canton Pontefract), **Heafy** (canton Bouchette), **à la Garlette** (45°56' N 75°51' O, canton Hincks), **à Logue** (46°38'20" N 76°05'13" O, canton Lytton), **McPhee** (46°16' N 75°28' O, canton Dudley), **Mulet** (45°57'20" N 75°13'06" O, municipalité de Montpellier), **Saint-Antoine** (46°24' N 75°10' O, canton Labelle), **Vert** (46°10' N 75°29' O, canton McGill, Notre-Dame-du-Laus), **Vert** (45°54' N 75°36' O, canton Villeneuve, Val-des-Bois).**Omble, truite***27 avril – 16 sept.
et 20 déc. – 31 mars**26 avril – 15 sept.
et 20 déc. – 31 mars***Autres espèces***Mêmes que la zone**Mêmes que la zone*Lac **Bisson** (canton Kiamika), le lac ainsi que la partie comprise entre son déversoir jusqu'à un point situé à 500 m en aval vers le lac François.**Achigan, doré, esturgeon,****maskinongé***Mêmes que la zone**Mêmes que la zone***Omble, ouananiche, touladi, truite***18 mai – 16 sept.**17 mai – 15 sept.***Autres espèces***18 mai – 31 mars**17 mai – 31 mars*Lacs : **Campion** (Notre-Dame-du-Laus), **au Foin** (Notre-Dame-du-Laus, Notre-Dame-de-Pontmain)**Achigan,***15 juin – 15 fév. **14 juin – 15 fév.***Maskinongé***15 juin – 30 nov. **14 juin – 30 nov.***Brochet, doré***18 mai – 15 fév.**17 mai – 15 fév.***Omble, ouananiche, touladi, truite***27 avril – 16 sept.**26 avril – 15 sept.***Autres espèces***27 avril – 15 fév.**26 avril – 15 fév..*Lacs : **du Cerf** ²⁶, **Chapleau** (La Minerve), **Petit lac du Cerf** (canton Dudley) ²⁶, **Pimodan** (Kiamika), **Saint-Germain** (cantons Dudley et McGill) ²⁶, **Serpent** (canton McGill)Réservoir **Poisson Blanc** (incluant les lacs **Cuillèrier, du Brochet et Doré**) ²⁶**Achigan, maskinongé***15 juin – 30 nov. **14 juin – 30 nov.***Brochet, doré***18 mai – 30 nov.**17 mai – 30 nov.***Omble, ouananiche, touladi, truite***27 avril – 16 sept.**26 avril – 15 sept.***Autres espèces***27 avril – 30 nov.**26 avril – 30 nov..*Lacs : **Charrette** (46°18'N, 74°55'O.), **de la Ferme** (canton Preston), **Moreau** (46°18'N, 74°54'O)**Omble***27 avril – 16 sept.
et 20 déc. – 31 mars**26 avril – 15 sept.
et 20 déc. – 31 mars***Autres espèces***Mêmes que la zone**Mêmes que la zone*Lac **Gaucher** (Saint-Aimé-du-Lac-des-Îles)**Brochet***18 mai – 16 sept.
et 20 déc. – 31 mars**17 mai – 15 sept.
et 20 déc. – 31 mars***Autres espèces***27 avril – 16 sept.
et 20 déc. – 31 mars**26 avril – 15 sept.
et 20 déc. – 31 mars*Lac **des Grandes Baies****Toutes les espèces***27 avril – 16 sept.**26 avril – 15 sept.*Lac **des Îles** (Saint-Aimé-du-Lac-des-Îles et Mont-Laurier)



Achigan Brochet, doré, Maskinongé Autres espèces	<i>Mêmes que la zone</i> 15 juin – 31 mars <u>15 juin – 30 nov.</u>  <i>Mêmes que la zone</i>	<i>Mêmes que la zone</i> 14 juin – 31 mars 14 juin – 30 nov. <i>Mêmes que la zone</i>
Lac Lesage Doré Autres espèces	18 mai – 16 sept. 27 avril – 16 sept.	17 mai – 15 sept. 26 avril – 15 sept.
Grand lac Nomingue ²⁶ Achigan Ombre, ouananiche, touladi, truite Autres espèces	<u>15 juin</u> – 30 nov.  18 mai – 16 sept. 18 mai – 30 nov.	14 juin – 30 nov. 17 mai – 15 sept. 17 mai – 30 nov.
Lac Paquin (canton Wright) Achigan Brochet, doré Ombre, touladi, truite Autres espèces	<u>15 juin</u> – 30 nov.  18 mai – 30 nov. 27 avril – 16 sept. 27 avril – 30 nov.	14 juin – 30 nov. 17 mai – 30 nov. 26 avril – 15 sept. 26 avril – 30 nov..
Petit lac Francis (Notre-Dame-de-Pontmain) Ombre de fontaine Autres espèces	<i>Mêmes que la zone</i> et 23 fév.2013 – 3 mars 2013 <i>Mêmes que la zone</i>	<i>Mêmes que la zone</i> et 22 fév.2013 – 2 mars 2014 <i>Mêmes que la zone</i>
Lac Quinn (cantons Robertson et Aumond) Brochet, doré Maskinongé Ombre, ouananiche, touladi, truite Autres espèces	18 mai – 30 nov. 15 juin – 30 nov. 27 avril – 16 sept. 27 avril – 30 nov.	17 mai – 30 nov. 14 juin – 30 nov. 26 avril – 15 sept. 26 avril – 30 nov.
Rivière Coulonge, entre les chutes Coulonge et la première résidence située en aval.  Rivière Noire (canton Waltham), de la rivière des Outaouais jusqu'à la centrale hydroélectrique en amont. Esturgeon Maskinongé Ombre, touladi, truite Autres espèces	22 juin – 31 oct. 22 juin – 31 oct. 22 juin – 16 sept. 22 juin – 31 mars	21 juin – 31 oct. 21 juin – 31 oct. 21 juin – 15 sept. 21 juin – 31 mars
Rivière Gatineau, entre le pont de la chute du Calumet, sur le chemin reliant la route 105 à Point Comfort, et la ligne d'énergie électrique la traversant à environ 2,8 km en aval. Rivière Picanoc, entre le pont Picanoc, à environ 1,5 km à l'ouest de la route 105, jusqu'à une droite réunissant ses deux rives à l'aval de l'île localisée dans son embouchure dans la rivière Gatineau. ¹⁹		
 Achigan, maskinongé Ombre, ouananiche, touladi, truite Autres espèces	<i>Mêmes que la zone</i> 18 mai – 16 sept. 18 mai – 31 mars	<i>Mêmes que la zone</i> 17 mai – 15 sept. 17 mai – 31 mars

Rivière **Kiamika**, entre le pont de la route 117 (Lac-des-Écorces) et son embouchure dans le lac aux Barges.



Achigan, maskinongé	<u>15 juin – 30 nov.</u> 	14 juin – 30 nov.
Omble, touladi, truite	18 mai – 16 sept.	17 mai – 15 sept.
Autres espèces	18 mai – 15 fév.	17 mai – 15 fév.

Rivière **du Lièvre** (incluant les lacs **Dudley, Butler** et le réservoir **aux Sables**):


Entre le pont Paquette, à Mont-Laurier (route 117) et le rapide aux Iroquois à Notre-Dame-du-Laus .¹⁹


Achigan	<u>15 juin – 15 fév.</u> 	14 juin – 15 fév.
Maskinongé	<u>15 juin – 30 nov.</u> 	15 juin – 30 nov.
Omble, ouananiche, touladi, truite	18 mai – 16 sept.	17 mai – 15 sept.
Autres espèces	18 mai – 15 fév.	17 mai – 15 fév.

Entre le barrage McLaren, au sud de High Falls, et un point situé à la pointe sud de l'île à environ 2 km en aval de ce barrage.¹⁹

Omble, ouananiche, touladi, truite	<u>15 juin – 16 sept.</u> 	14 juin – 15 sept.
Esturgeon	15 juin – 31 oct.	15 juin – 31 oct.
Maskinongé	<u>15 juin – 30 nov.</u> 	14 juin – 30 nov.
Autres espèces	23 juin – 31 mars	23 juin – 31 mars


Ruisseau **Penniseault** :

Entre sa confluence avec la rivière des Outaouais et la première chute située environ 700m en amont. 

Achigan	22 juin – 31 mars	21 juin – 31 mars
Esturgeon	22 juin – 31 oct.	21 juin – 31 oct.
Maskinongé	22 juin – <u>30 nov.</u> 	21 juin – 30 nov.
Omble, ouananiche, touladi, truite	22 juin – 16 sept.	21 juin – 15 sept.
Autres espèces	22 juin – 31 mars	21 juin – 31 mars

Rivière **de la Petite Nation** :

Entre son embouchure dans le lac Simon et la rivière Preston.

Achigan, maskinongé	<u>15 juin – 16 sept.</u> 	14 juin – 15 sept.
Brochet, doré	18 mai – 16 sept.	17 mai – 15 sept.
Omble, ouananiche, touladi, truite	27 avril – 16 sept.	26 avril – 15 sept.
Autres espèces	1 ^{er} avril – 16 sept.	1 ^{er} avril – 15 sept.

Entre le pont Duhamel et l'embouchure de la rivière Preston.

Toutes les espèces	<i>Pêche interdite</i>	<i>Pêche interdite</i>
---------------------------	------------------------	------------------------

Rivière **Saguay**, entre le pont de la route 321 et le lac Bourget.

Esturgeon	<u>15 juin – 31 oct.</u> 	14 juin – 31 oct.
Omble, ouananiche, touladi, truite	<u>15 juin – 16 sept.</u> 	14 juin – 15 sept.
Autres espèces	<u>15 juin – 31 mars</u> 	14 juin – 31 mars

Lac **François**, entre un point situé à 100 m en amont et un autre à 100 m en aval du pont qui sépare le lac François et le Petit lac François.

Rivière **Preston**, entre son embouchure et le pont de la route 321.

Ruisseau **Flood**, entre le lac du Cerf et sa confluence avec l'émissaire du Petit lac du Chevreuil.

Ruisseau **Jourdain**, entre le pont de la route 117 et le lac Nomingue.

Ruisseau **sans nom**, reliant les lacs Simon et Boisseau.

Toutes les espèces

Pêche interdite


Pêche interdite

Tous les tributaires du lac de l'Argile (45°52' N 75°34' O, canton Villeneuve).

Tous les tributaires du lac **Cole** (45°45' N 75°28' O, canton Derry).

Tous les tributaires du lac McGuire (45°43' N 75°26' O, canton Derry).

Tous les tributaires du lac **Meech** (45°32' N 75°54' O, canton Hull, parc de la Gatineau).


Petit ruisseau de l'Argile, entre son embouchure et le chemin Thomas sud. 

Esturgeon

15 juin – 31 oct.


15 juin – 31 oct.

Maskinongé

15 juin – 30 nov. 


14 juin – 30 nov. .

Omble, ouananiche, touladi, truite

15 juin – 16 sept. 

14 juin – 15 sept.


Autres espèces

15 juin – 31 mars. 

14 juin – 31 mars

Ruisseau **Lefebvre** (canton Dudley), entre les lacs Lefebvre et du Cerf.

Achigan

15 juin – 7 oct. 

14 juin – 13 oct.

Brochet, doré

18 mai – 7 oct.

17 mai – 13 oct.

Maskinongé

15 juin – 7 oct.

14 juin – 13 oct.

Omble, ouananiche, touladi, truite

27 avril – 16 sept.

26 avril – 15 sept.

Autres espèces

1^{er} avril – 7 oct.

1^{er} avril – 13 oct.

Ruisseau **sans nom**, du lac de la Truite jusqu'à son embouchure dans la rivière des Outaouais incluant les lacs **Manny** et **Downey** ainsi que leurs tributaires.

Achigan, esturgeon, maskinongé

Mêmes que la zone

Mêmes que la zone

Autres espèces

18 mai – 31 mars

17 mai – 31 mars